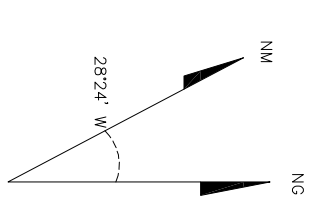
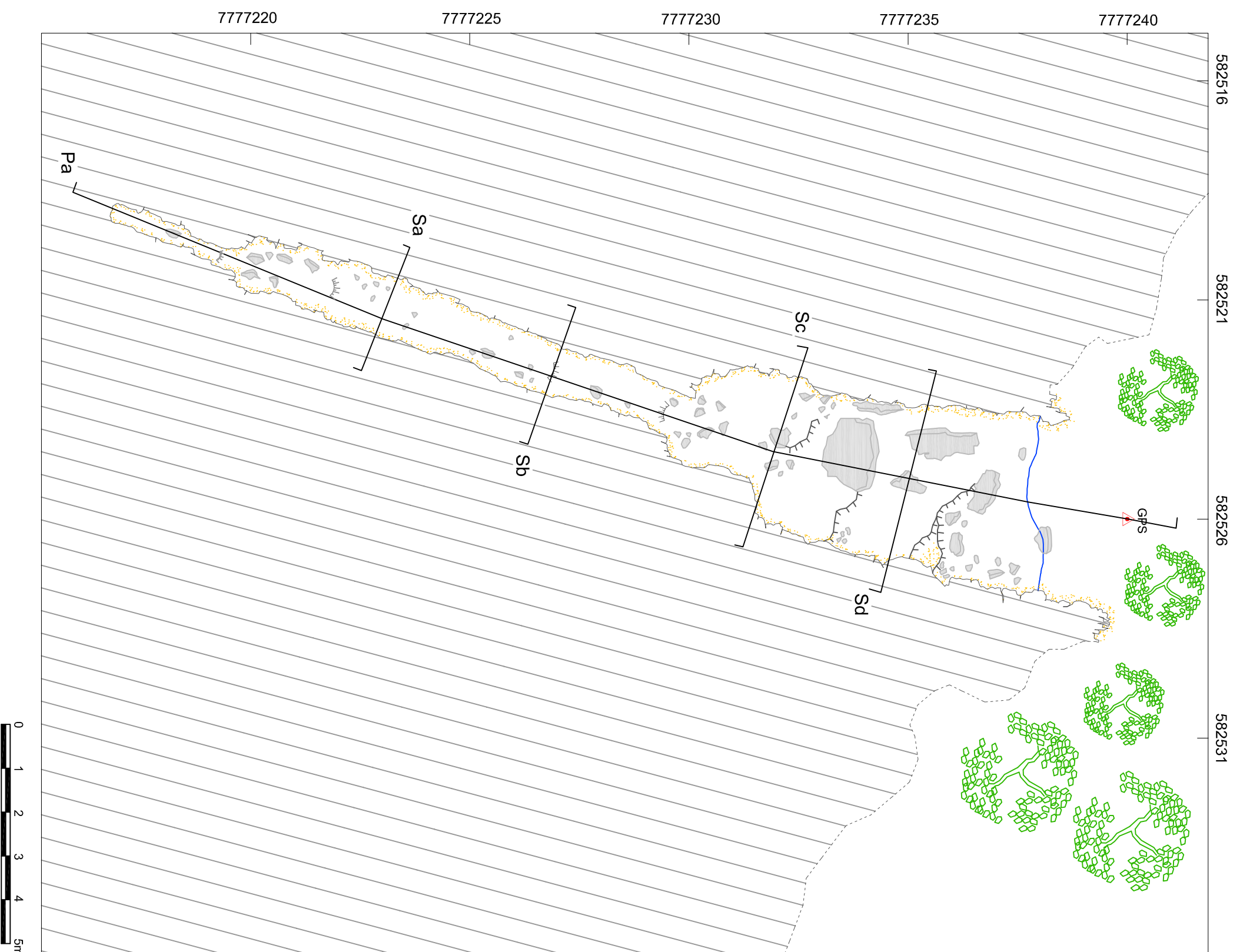


# Planta baixa

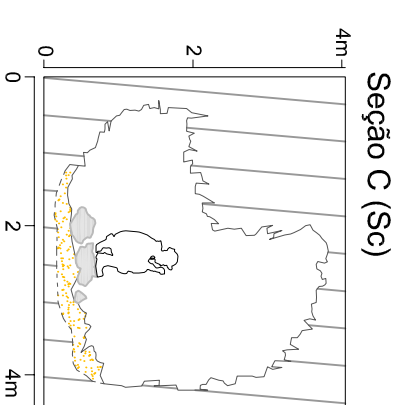
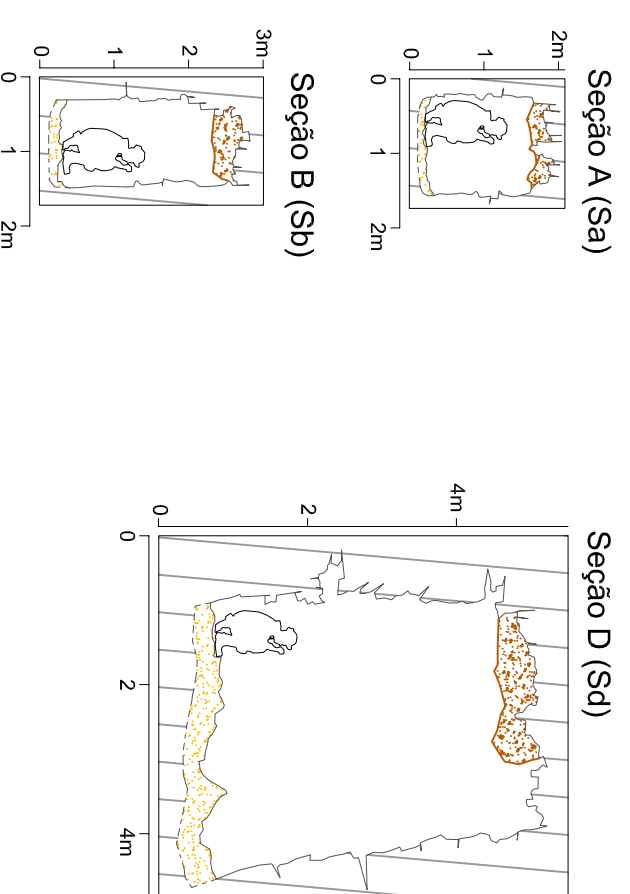


UTM: 582526E / 7777240N  
 Elevação: 730m  
 Datum: WGS84 - Zona: 23K  
 Classificação BCRA: 4D / ULS: 4-4-C  
 PH (descontinuidade): 21,2m  
 Desnível: 2,4m  
 Área aproximada: 41,5m<sup>2</sup>  
 Volume aproximado: 102,5m<sup>3</sup>

Declinação Magnética em setembro de 2017  
 Obs: A declinação foi corrigida pelo programa Compass para orientar o mapa para o Norte Geográfico.

## LEGENDA

- Itabirito
- Conglomerado
- Sedimentos
- Contorno
- Contorno inferior
- Linho d'água
- Matocado, calhu e seixo
- Desnível suave
- Desnível abrupto
- Vegetação
- Posicionamento geográfico
- Indicação de seção
- 1,10m



TÍTULO

**GRUTA FECHO DO FUNIL**

ELABORAÇÃO	THIAGO LIMA	ORÇOUISTA	THIAGO LIMA	DATA	03/09/17	FORMATO	A2
EQUIPE	THIAGO LIMA, ROBERTO CASSIMIRO E MARIANA MOREIRA	ESCALA	1/100	ASSINATURA TEC. RESPONSÁVEL			